


第46回東大OLK大会前日大会  
兼  
第114回上尾OLC大会  
(日本ランキング対象大会)  
プログラム

2024年6月1日発行

## 目次

大会概要 .....	1
アクセス .....	2
会場 .....	4
受付 .....	4
競技情報 .....	6
競技の流れ .....	8
注意事項 .....	11
お問い合わせ .....	11
運営役員 .....	12





## 大会概要

○正式名称 第46回東京大学オリエンテーリングクラブ大会前日大会  
兼第114回上尾オリエンテーリングクラブ大会

○開催日 2024年6月8日(土)※雨天決行・荒天中止

○開催地 さきたま古墳公園(埼玉県行田市)

○会場 さきたま古墳公園にぎわい広場

○主催 東大OLK大会前日大会運営委員会、上尾OLC

○大会役員

大会責任者 溝端昭子(明治大学2021年度入学)

運営責任者 河内絵里香(法政大学2021年度入学)

競技責任者・コースセッター 久保木航(東京大学2021年度入学)

調査責任者・作図責任者 折橋旺(東京大学2021年度入学)

渉外責任者 高村卓(上尾OLC)

○スケジュール(要項2から変更が生じています)

9:00 会場開場

10:00 トップスタート

12:00 午前競技スタート閉鎖

12:30 午前競技遅刻出走締め切り

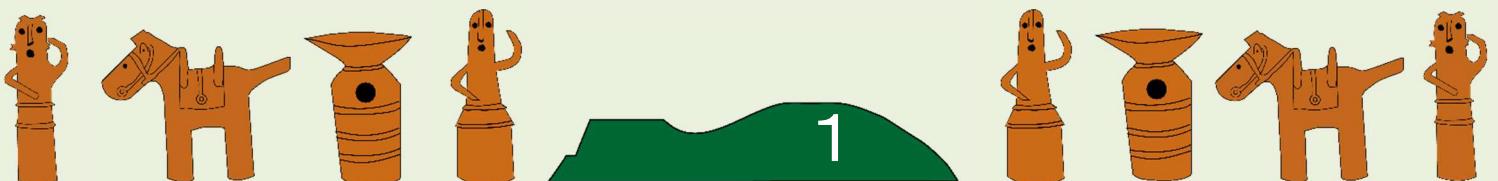
13:00 午後競技トップスタート

13:30 午前競技調査依頼締め切り、午前競技表彰式

14:10 午後競技スタート閉鎖

15:00 フィニッシュ閉鎖

16:00 会場閉鎖



## アクセス

### ■公共交通機関

○JR 吹上駅(北口)より

・朝日バス「佐間経由 行田折返し場・総合教育センター・行田工業団地行」～「産業 道路」乗車約10分。下車後徒歩約15分

・徒歩約56分(3.8km)

○JR 行田駅(東口)より

・市内循環バス「観光拠点循環コース」～「埼玉古墳公園」乗車約25分。下車後徒歩約2分

○秩父鉄道行田市駅(南口)より

・朝日バス「佐間経由 新町一丁目(埼玉りそな銀行前)」～「産業道路」乗車約8分。下車後徒歩約15分

・徒歩約40分(2.8km)

○JR 北鴻巣駅(東口)より

・バスはありません。

・徒歩約75分(5.3km)

### ■自家用車

○東北自動車道


「加須IC」から17km または「羽生IC」から15km

○首都圏中央連絡自動車道

「桶川加納IC」から17km

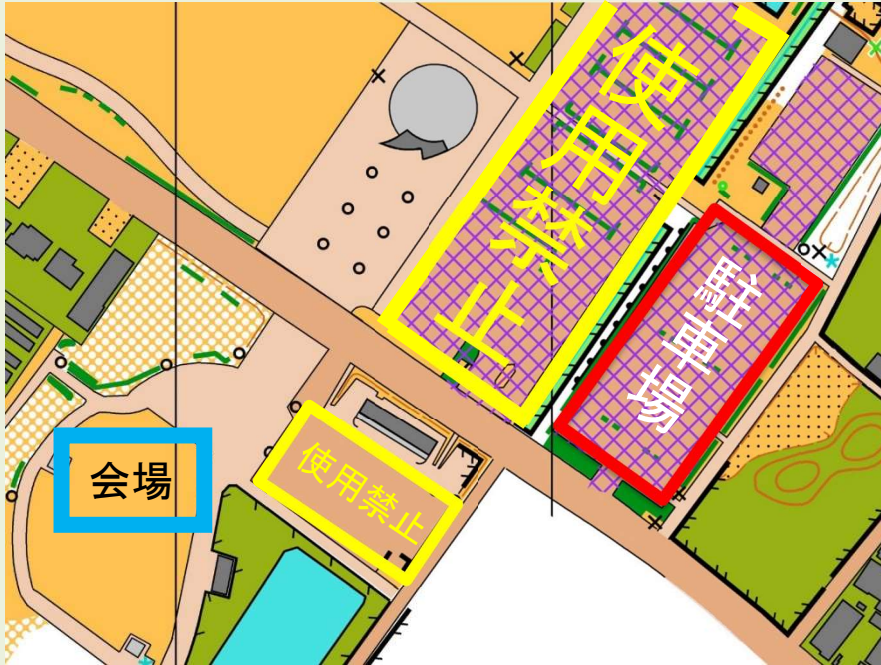
○関越自動車道

「東松山IC」から18kmまたは「花園IC」から25km




➤ 駐車場所

- ・必ず係員のいる赤四角部分の駐車場をご利用ください。
- ・黄色四角部分の駐車場は使用禁止です。また、近隣施設への駐車もご遠慮ください。



- ・公園内の他の駐車場に停めた場合、競技エリア侵入などが疑われますので参考記録とさせていただきます。係員の指示による場合はその限りではありません。
- ・大会運営委員会側では駐車場の確保は行っておりません。早めにご来場いただくとともに、公共交通機関の利用や相乗りをご検討ください。
- ・Japan-O-entrYにて申し込みされた方以外の駐車場利用を固く禁止します。



## 会場

### ○会場

- ・県道77号線南側、観光物産館さきたまテラス南西の[にぎわい広場](#)です(Google mapsを加工して使用)。
- ・公平性の観点から競技エリア(県道77号線北側、紫ハッチ部分)を通過してのご来場を禁止します。なお、自家用車を運営が指定した駐車場に駐車する場合はその限りではありません。



## 受付

### ○代走申請

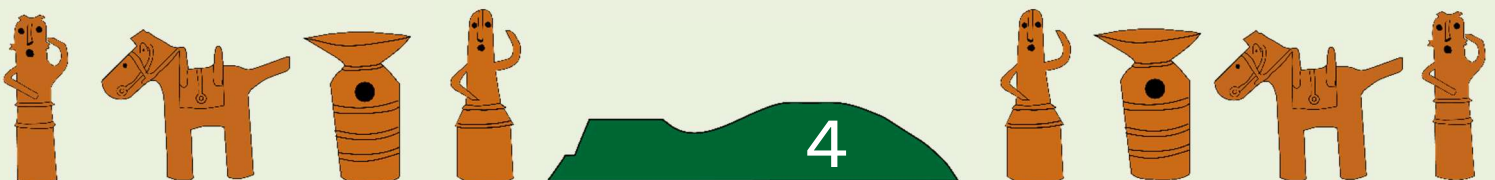
- ・代走を希望する方は受付までお申し出ください。記録は参考記録となります。

### ○地図販売

- ・12:00より行います。当日販売はありません。

### ○SI

- ・SIをレンタルされる方は受付でお取りください
- ・mySIの番号変更を行う場合、受付までお申し出ください。
- ・当日SIをレンタルする場合、400円をお支払いください。
- ・レンタルSIを破損、紛失した場合は弁償金として12,000円をいただきます。



### ○コンパス

- ・コンパスのレンタルは無料ですが、貸出数には限りがございます。
- ・コンパスは競技終了後に受付にご返却ください。

### ○ゼッケン

- ・ゼッケン、安全ピン各自でご用意してください。
- ・図のように大きく数字を書き、前面に安全ピンでとめてください。
- ・数字が見つらなかったことで計時に支障が出た場合、参加者の責任となります。

1234


・ゼッケンは100円、安全ピン50円で当日受付にて販売いたしますが、数に限りがございます。

- ・ゼッケン番号はスタートリストに記載しております。

### ○当日申し込み

- ・Lクラスは申し込み多数のため、当日申し込みを受け付けません。
- ・Sクラス、Extraで当日申し込みを希望する方は、受付にてお申し込みください。
- ・当日申し込みは先着順となっております。

	参加費			定員
	一般	大学生	高校生以下	
S	3000円	2500円	2000円	15名
Extra	500円			30名



## 競技情報

○競技形式 ポイントオリエンテーリング スプリント競技

SPORTident社製SIACシステムを使用(タッチフリー、差し込みどちらも利用可)

○使用地図『埼玉古墳群』(2024年東大OLK大会前日大会運営委員会修正)

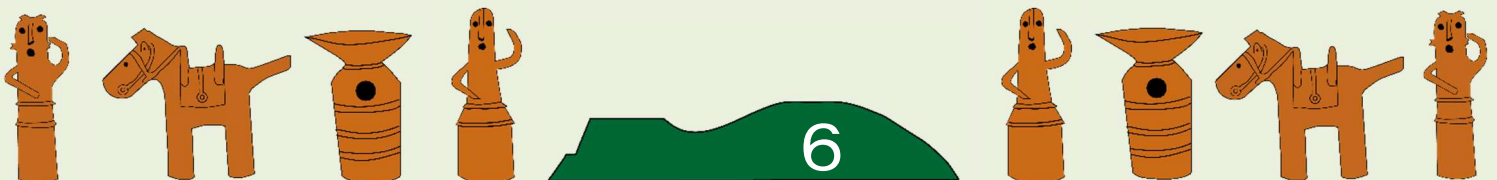
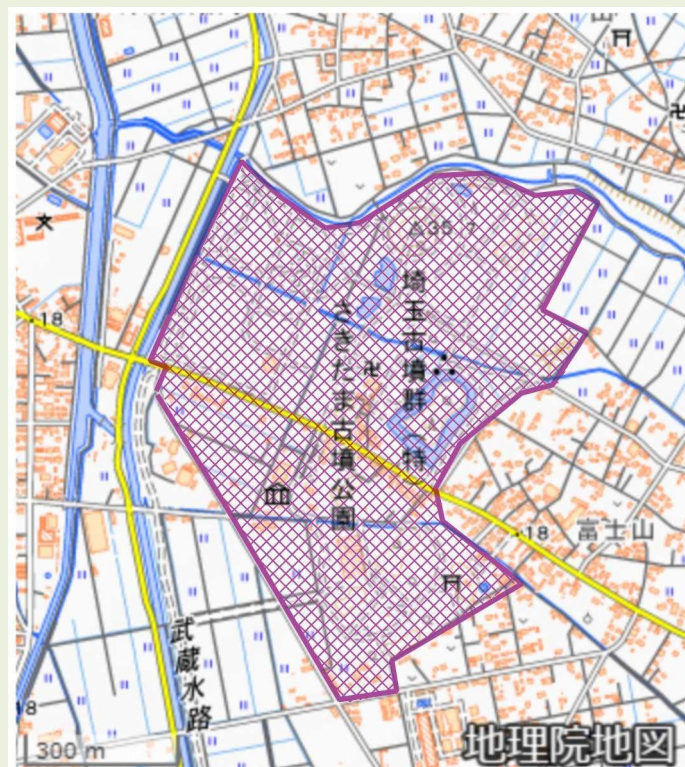
縮尺 1:4,000 等高線間隔 2m ISSprOM2019-2準拠

○トレインプロフィール

さきたま古墳公園は「特別史跡 埼玉古墳群」を含む公園で、園内には古墳が点在している。トレイン内は見通し・走行可能度ともに良好な芝生エリアが大部分を占めるが、木々の生えた山林エリアや走行可能度が低いエリアも存在する。立入禁止となる古墳を除いて起伏も少なく、爽快に走れるトレインである。

○立ち入り禁止区域

本大会当日まで競技エリア(下図で紫色に塗られた範囲)へのオリエンテーリングを目的とする立ち入りを禁止します。なお、トレイン中央を横切る県道 77 号のオリエンテーリング目的外での通行および利用は妨げません。(地理院地図を加工して使用)





### ○クラス

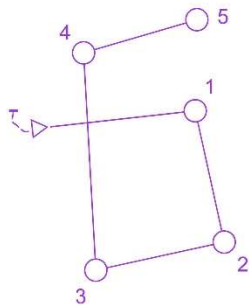
- ・Lクラスは日本ランキング(スプリント)対象です。
- ・競技時間はすべてのクラスで 50 分です。

クラス	距離	登距離	優勝設定
L	3.5km	4m	13 分
S	2.4 km	2m	11分
Extra	2.6 km	4m	9 分

- ・L クラスのみ 2map 方式です。

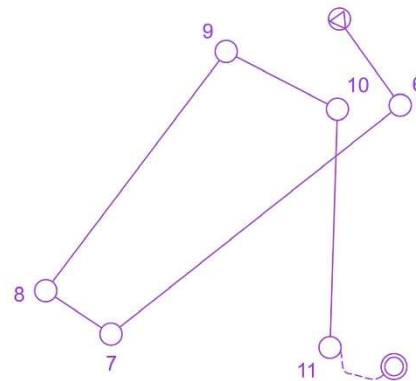
### ○2map方式

## 表面



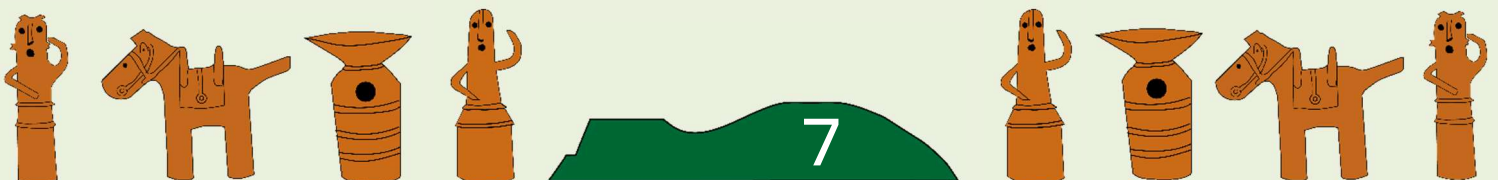
Course 1	2.3 km				
----- 40 m ----->△					
▷					
1	31				
2	32				
3	33				
4	34				
5	35				

## 裏面



Course 1	2.3 km				
----- 90 m ----->⊙					
▷					
6	36				
7	38				
8	37				
9	34				
10	31				
11	39				

- ・判読性向上のため、Lクラスで表裏の2map制を導入します。
- ・表面のコントロールは5番で終了し、地図を裏返します。
- ・裏面は △ からスタートします。⊙ の位置は表面の最終コントロール(例では5番)の位置と同じです。
- ・地図を裏返すタイミングでコントロールのパンチを忘れないように注意してください。



## 競技の流れ

### ○ウォーミングアップエリア

・スタート地区周辺には設けておりません。ウォーミングアップは会場のにぎわい広場で行ってください。


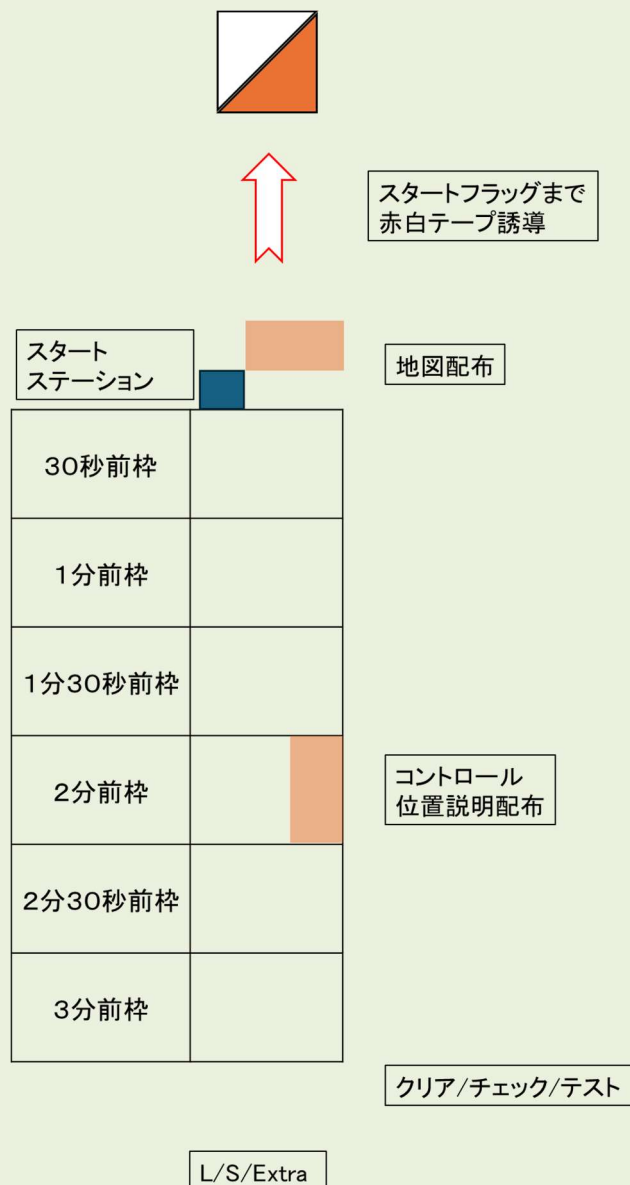
・ウォーミングアップを行う際は、周囲の方の迷惑とならないよう十分に配慮してください。

### ○スタート【午前競技・午後競技共通】

・会場からスタート地区までは青テープ誘導徒歩7分です。

・スタート地区のスペースが狭いため、スタート地区には出走の10分前を目安にお越しください。

・スタート地区のレイアウトは図の通りです。



3分前	SIAC のクリア・チェック・動作確認を行い、運営役員によるゼッケン番号の確認を受けて3分前枠にお入りください。
2分前	コントロール位置説明表をお取りください。
30秒前	地図の出走クラスをご確認ください。出走クラス確認後、運営者が地図をボードの下に置きます。地図はスタート時刻まで引き抜かないでください。
スタート	係員の合図とともにスタートステーションにパンチし、スタートしてください。 スタートはパンチングスタート方式になります。 スタートステーションにパンチしてから地図を引き抜いてください。

### ○遅刻出走

・競技性の観点から遅刻枠を設けません。既定のスタート時刻に遅刻した場合は12時より遅刻出走が可能になります。

### ○競技中

・一般来場者の妨げにならないよう、競技中は周囲に十分注意してください。  
・一般来場者との問題が発生した場合や怪我人を発見した場合は速やかに近くの係員にお知らせください。

### ○SIシステムについて

・レンタルカードはタッチフリー仕様のSIACを貸出します。SIカードの使用もできます。  
・各コントロールにあるステーションに50cm以内に近づければ、カードに音と光で反応します。カード先端部が赤く光ります。ステーションは反応しません。距離により反応速度は変わり、近いほど反応は早いです。当日に見本を置きますので、反応を確認してください。

・SIカードを利用される方は、各コントロールでSIカードをステーションに挿入してください。

・SIACを利用する場合、ステーションに挿入する必要はありませんが、コントロールでカード側に反応しない場合は、ステーションの穴に挿入してステーションの音と光を確認してください。カードに記録がない場合は失格となります。どちらも反応しない場合はステーションにぶら下げているピンパンチにて、地図のリザーブ欄の1から順にパンチしてください。

※GPS機能付きの時計を使用する方は、時計とは違う手にカードを持つようにしてください。誤作動で反応しない場合があります。



### ○フィニッシュ

- ・フィニッシュはパンチングフィニッシュです。
- ・途中棄権する場合もフィニッシュを通過してください。
- ・地図回収、給水は行いません。
- ・フィニッシュから会場までは徒歩約2分です。

### ○調査依頼・提訴

- ・ランキング対象であるLクラスのみ受け付けます。
- ・調査依頼がある場合は所定の用紙に記入の上、13:30までに本部に提出してください。

・提訴は調査依頼の回答通知後、15分以内に本部にて所定の用紙に記入の上、本大会主催者宛てに本部にご提出ください。


- ・裁定委員は大会当日に公式掲示板にてお知らせします。

### ○表彰

- ・表彰式は13:30頃から会場で行います。
- ・Lクラスは上位3名と女性の上位3名、Sクラスは上位3名を表彰します。

### ○午後競技

- ・スタート地区は午前競技と同じ場所です。
- ・午後競技のスタート時刻は当日申告制です。受付に置いてあるスタート時刻記入表に名前を記入してから出走してください。
- ・スタートはパンチングスタートで、30秒間隔です。
- ・トップスタートは13:00、スタート閉鎖は14:10です。
- ・フィニッシュ閉鎖は15:00です。この時刻を過ぎるとコントロール撤収・未帰還者の検索が行われます。





## 注意事項

- ・スタートは30秒間隔のため、テレイン内に競技者が多くいます。競技者同士で接触しないよう充分注意してください。
- ・一般来場者最優先での競技にご協力をお願いします。
- ・出走前の競技者に競技情報が漏れることがないよう、ルート談義などの際は十分ご注意ください。悪質な場合は運営者より注意を行います。
- ・運営者や運営者が認めた個人による動画・写真の撮影を行う場合があります。撮影・掲載を希望されない場合はお手数ですが主催者までご連絡ください。
- ・貴重品はご自身で管理してください。
- ・公序良俗に反しない服装でご参加ください。
- ・ピン付きシューズでの出走は禁止します。
- ・当日に大会が中止になる場合、当日朝6時までにJapan-O-entryにてお知らせします。
- ・いかなる場合でも参加費の返金を行いません。ご了承ください。
- ・第46回東大OLK大会前日大会・本大会両日参加申し込み特典は翌日の第46回東大OLK大会の配布物袋の中にございます。

## お問い合わせ

ご不明な点がございましたら下記アドレスまでお問い合わせください。SNSでのお問い合わせには対応できかねます。

olkcomp.zenjitsu@gmail.com (◎→@)





## 運営役員

大会責任者	溝端昭子
運営責任者	河内絵里香
競技責任者・コースセッター	久保木航
調査責任者・作図責任者	折橋旺
渉外責任者	高村卓(上尾OLC)

○:パートチーフ

スタート	○佐藤優太郎 有本寧羽 遠藤陽太 三井健世
フィニッシュ	○橋村ひな 内木睦 弓田和生
パトロール	○細野泉 石名坂奈緒 河内絵里香 岸隼平 佐藤諒平 平田千畝
会場	○溝端昭子 久保木航 高村卓(上尾OLC)
計算センター	○折橋旺 仁多見剛(上尾OLC)
大会ロゴ作成	小島優唯

前日大会の魅力を本大会公式[ブログ](#)で公開中！

ぜひご覧ください！

(プログラム 終わり)

