

第 35 回 東大 OLK 大会 プログラム

2013/06/09/Sun



大会キャラクター
かつら君とそのちゃん

【開催日】 2013年6月9日（日）
（雨天決行・荒天中止）

【開催地】 静岡県裾野市葛山

【会場】 裾野市立富岡第一小学校

【主催】 東京大学オリエンテーリングクラブ
（東京・一橋・実践女子・津田塾・十文字学園女子・お茶の水女子・立教・東京医科歯科・各大学より構成）

大会責任者 糸賀 翔大（東京大学2011年度入学）

運営責任者 平木 達也（同上）

競技責任者・コース設定者
岩田 健太郎（同上）

渉外責任者 長友 悠（同上）

大会コントローラー

紺野 俊介（早稲田大学2000年度卒）

【後援】 裾野市
裾野市観光協会
裾野市教育委員会
静岡県オリエンテーリング協会
東京都オリエンテーリング協会
日本学生オリエンテーリング連盟
関東学生オリエンテーリング連盟

【協賛】 すそのギョーザ倶楽部
こころ菓子舗まめきゅう
ものものふの里銘酒会
山芋家
Patisserie 富士の里
御菓子処 清月
味の素株式会社
O-Support
株式会社エバニユー
JA なんすん

【問い合わせ・連絡先】

大会公式サイト

<http://comp.olk.jp/35/>

連絡先（前日・当日を除く）

35th●comp.olk.jp（●を@に変えてください）

緊急連絡先（大会前日・当日）

090-1724-5437（大会責任者 糸賀 翔大）

■ ご挨拶

大会責任者 糸賀 翔大

木々の緑も次第に深まるこの季節に、第35回東大OLK大会に参加いただき、誠にありがとうございます。今回は2008年の第30回大会で使用しました「葛山」を一部拡大リメイクしての開催となります。世界文化遺産への登録が有力な富士山を臨むことのできるこのトレインで、前回大会とはまた一味違ったレースをお楽しみいただけるのではないかと考えております。

今回は、例年と比べ、裾野市を盛り上げるためなら、ということで多くの地元企業様にご協賛いただきました。富士山の麓の街ということもあって、きれいな空気と水に育まれた素晴らしい特産品が目白押しです。静岡県外から参加して下さる方も多いかと思えます。ぜひ、この機会にオリエンテーリングだけでなく、開催の地である裾野市や、その特産品についても知っていただければと思っております。

昨年行われました第34回大会が熊出没の為に中止となって以来、次こそはという思いで本大会のために着々と準備を進めてまいりました。おかげさまでここまで大きなトラブルもなく来ることができました。こうして第35回大会が開催できるのも毎年参加して下さる参加者の皆様のおかげです。参加されるすべての方にオリエンテーリングをお楽しみいただき、参加してよかったと思っただけのような運営者一同、当日すべての参加者の方がお帰りになるまで全力で運営させていただきます。

最後になりましたが、本大会を開催するにあたって多大なるご支援をいただいた静岡県裾野市の皆様、ご協賛をいただいた企業の皆様に厚く御礼申し上げます、挨拶にかえさせていただきます。

■当日の流れ



■交通案内

●大会バスをご利用の方

当日のみ、新宿⇄会場間の直行バスを運行いたします。事前にお申込みされた方のみがご乗車になれます。出発時刻の10分前にバス乗り場にお集まりください。バス会社はJRバス関東で、所要時間は約100分です。（途中の休憩はございません）

新宿⇄大会会場バスは原則往復でのご利用となりますが、前日大会参加者に限り復路のみのご利用が可能です。

○往路

- 一便 7:00 発
- 二便 7:20 発

スタート時刻に基づいて乗車バスを指定します。乗り遅れにはご注意ください。

事前申込をされ、バス料金を既にお支払いいただいた方は役員にお名前を伝え、ご乗車ください。お支払いがお済みでない方は当日ご乗車の際に3,500円をお支払いください。

バスは新宿の工学院大学前（下記地図参照）から発車します。到着後は、役員の指示に従って会場までお進みください。バスの到着が遅れた場合は、スタートを遅らせる等の対応をいたします。

当日「行けなくなった」「集合場所がわからない」等の連絡がございましたら090-9178-3711（担当 林）までご連絡ください。

集合場所



○復路

- 一便 14:00 発
- 二便 15:15 発

大会の進行次第では変更の可能性があります。復路の乗車をスムーズにするため、当日8:30より会場にて帰りの便の予約を受付けます。往路乗車時に予約表をお渡ししますので、希望の便をご記入の上、各自のスタート時刻までに受付までご提出ください。第一便につきましては、遠方よりお越しの方・ご都合により早く帰らなければいけない方は優先的に乗車いただけます。締切り後、乗車名簿を発表いたします。

バスの乗降場所は、往路と同じです。会場でのバスの乗降場所は、晴天時は富岡第一小学校内の校庭、雨天時は小学校前のバス停「御宿」となります。

なお、復路は渋滞で大幅に遅れる場合がございます。遅れによる不都合に対しては責任を負いかねますのでご了承ください。

●自家用車をご利用の方

○駐車場

東名裾野 IC から車で約 3 分の、関東自動車(株) 東富士工場の駐車場に 200 台以上の駐車スペースを用意しております。駐車場の位置は、カーナビで「静岡県裾野市御宿 1511」を設定していただくか、下記の地図をご参照の上でお越しください。

事前の申込みで駐車券を希望された方は忘れずにお持ちください。

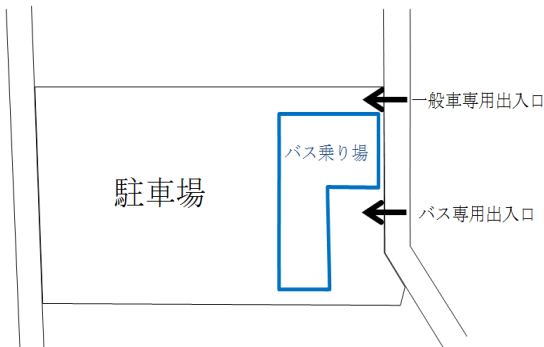
当日、駐車券がない方もご利用いただけますが、その場合はバス輸送のための料金も含め、1 台につき 1000 円を役員にお支払いください。

○バス輸送

駐車場から会場まで、バス輸送を行います。所要時間は約 10 分です。8 時よりピストンで運行いたします。降車場所から会場までは役員が誘導いたします。



〈駐車場拡大図〉



●公共交通機関をご利用の方

※いずれの交通手段についても会場までのテープ誘導はございません。

○高速バス

JR 東名ハイウェイバス「東名裾野」バス停下車ののち、徒歩 15 分です。

○電車

- ・JR 御殿場線「岩波」駅より徒歩 30 分です。
- ・JR 東海道本線他「三島」駅または JR 御殿場線「裾野」駅より富士急シティバス「御宿・下和田」方面もしくは「富士サファリパーク・ぐりんぱ・イエティ」方面のバスにお乗りください。「御宿」バス停下車ののち、徒歩 3 分です。

●自転車・バイクでお越しの方

会場校庭にある駐輪場をご利用ください。

■申込・受付 (9:00~)

○当日参加申込 (～10:30)

申込用紙に必要事項を記入し、お申込みください。出走者数に限りがありますので、お早めにご手続きをお済ませください。レンタル E カードは手続きの際にお渡しいたします。マイ E カードは使用できません。

- ・当日申込参加費 (E カードレンタル代を含む)

OA/OAS/OASS/OBL/OBS	3200 円
(高校生以下の場合)	2200 円
OMF/OWF	2200 円

- ・当日参加クラス情報

クラス	距離 [km]	登距離 [m]	優勝設定 [分]	対象
OA	4.9	255	60	上級者 男女共通
OAS	3.6	230	50	
OASS	3.3	160	40	
OBL	2.8	160	40	中級者 男女共通
OBS	2.3	120	30	
OMF	2.3	120	40	男子学生新人
OWF	1.3	65	30	女子学生新人

○事前申込に不備があった場合

ゼッケン袋に「申込不備通知」を同封しております。受付にて手続きの上、E カード・ゼッケンをお受け取りください。

○マイ E カード忘れ・番号違い申告

マイ E カードを忘れた方はレンタル E カードと同じ扱いになりますので、300 円をお支払いの

上、予備Eカードをお受け取りください。番号違いの方は訂正を申告してください。

- 代走申請
代走の場合は表彰対象外となり、また成績は参考記録となります。代走する方は必ず受付に申告してください。なお、ME、WEクラスに関しては、代走を禁止いたします。男性クラスへの女性出走は可能ですが、女性クラスへの男性出走は原則認めません。
- コンパス貸し出し
貸し出しの際、保証金 2000 円をお預かりします。保証金はコンパス返却時に返金いたします。
- 日本学連賛助会員登録・更新
受付にて登録・更新できます。登録・更新された方には全コントロール図を1枚差し上げます。詳しくは以下のホームページをご覧ください。
<http://www.orienteering.com/~uofj/?blogid=1&catid=4&itemid=724>
- 成績表郵送受付 (13:00~)
お申込みの方には本大会の成績表を一部 200 円で郵送いたします。
- 地図販売 (13:00~)
本大会の地図の他に、併せて行われた体験会の地図、東大OLK 所有の各地図も受付にて販売いたします。
- 未出走者地図返却 (13:00~)
受付にて未出走者の地図返却を行います。
- 競技に関するお問い合わせ
競技に関するお問い合わせは本部にて承ります。その他のご質問、落とし物の届出などございましたら、受付にて承ります。

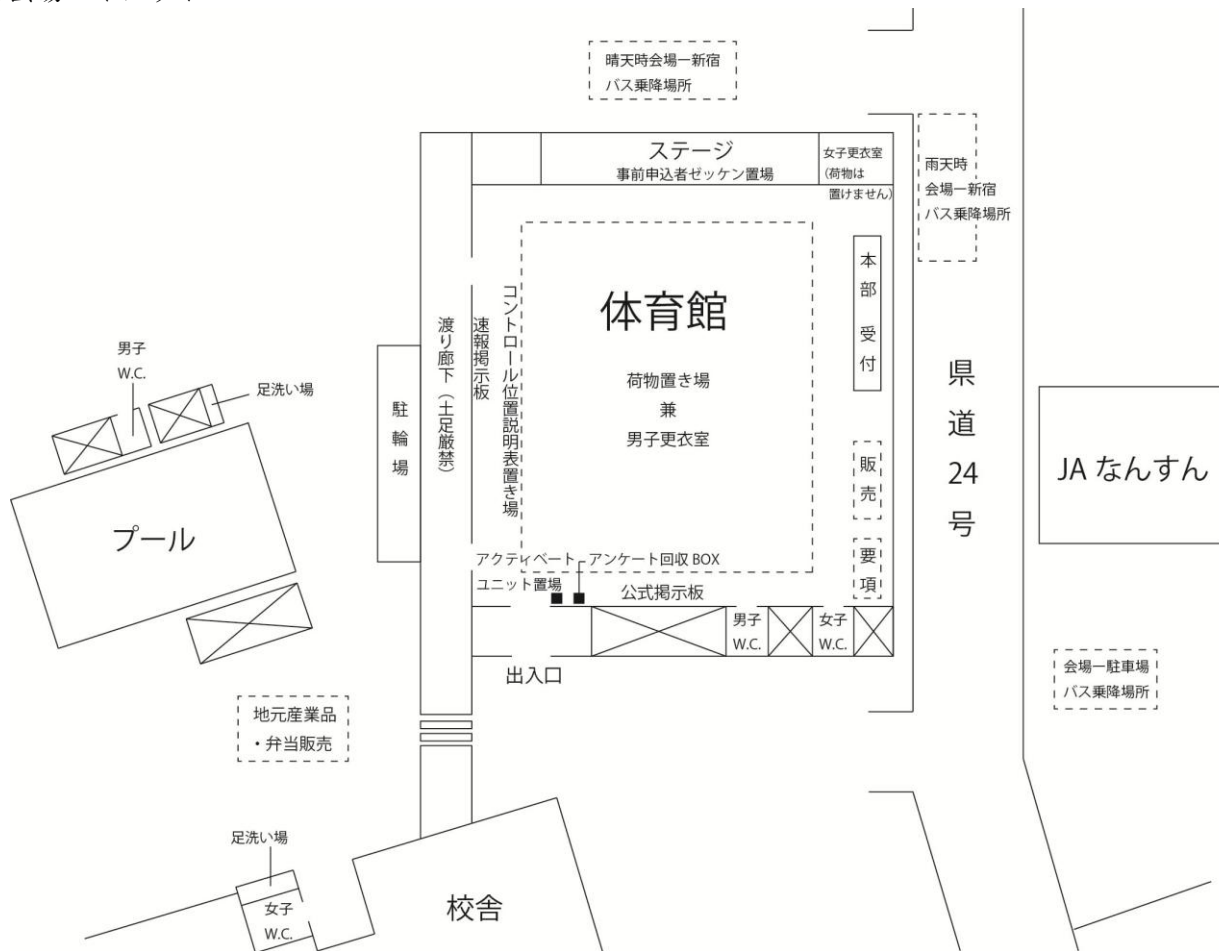
■会場案内

- 開場
開場は 8:30 です。
- ゼッケン袋置き場
事前申込の方は、ステージ上にてゼッケン袋をお取りください。ゼッケン袋には、レンタルEカード・バックアップラベル・ゼッケン・安全ピンなどが入っております。
- 公式掲示板
競技に関する情報・変更点をお知らせします。必ずご確認ください。
- 要項置き場
体育館内トイレ付近に要項置き場を設けております。ご自由にご利用ください。
- トイレ
体育館の内と外に、男女別トイレがございます。体育館外のトイレは男子トイレと女子トイレ

が離れていますのでお間違えの無いようご注意ください。

- 女子更衣室
ステージ横にございます。狭いのでお気を付けてください。なお、更衣室に荷物を置くことは出来ません。
- コントロール位置説明表の配布
ステージ向かって左手の壁にコントロール位置説明表置き場を設置いたしますので、各自でお取りください。
- ウォーミングアップエリア
晴天時のみ校庭をウォーミングアップエリアとして開放いたします。雨天時はスタート地区までの区間でなさるようお願いいたします。
- アクティベート
会場にアクティベートユニットを設置しています。スタート地区に向かう前に動作確認を行ってください。
- 地元の方による物品販売
体育館外に地元の方による物品販売のブースを設け、地元産品と弁当の販売を行います。
- 速報
ステージ向かって左手の壁に成績速報を掲示いたします。また、会場にて個人速報印刷を行う予定です。クラスごとに分けられたボックスに随時個人速報を入れていく予定ですので、希望者は会場に帰還後、お取りください。
- アンケート
アンケート用紙をゼッケン袋に同封しておりますのでご協力お願いいたします。回収は体育館出入口にて行います。
- 表彰
各クラス上位 3 名 (E クラスは 6 名) の方に、表彰状と賞品を贈呈いたします。
なお、当日クラスにつきましては、OMF/OWF クラスで MF/WF クラスの入賞圏内 1 位の方のみ表彰を行います。また、前日大会の各クラス上位 3 名の方の表彰も行います。表彰式は各クラス入賞が確定し次第、体育館のステージで行う予定です。
- 会場閉鎖
会場閉鎖は 16:00 です。
- その他の諸注意
 - ・体育館内は飲食厳禁です。体育館の外か、渡り廊下をご利用ください。
 - ・渡り廊下は土足厳禁です。必ず守ってくださるようお願いいたします。
 - ・会場近くにサークルKがありますが商品に限りがございますので、ご注意ください。
 - ・ごみは各自でお持ち帰りください。

○会場レイアウト



■競技情報

○競技形式

個人によるポイントオリエンテーリング
 ロングディスタンス競技
 EMIT 社製電子パンチングシステムを使用

○地図情報

2013 年東大 OLK リメイク「裾野」
 (Trimble 社 Juno SB 使用)
 縮尺：1/10,000
 (セレクションクラスのみ 1/15,000)
 等高線間隔：5m
 走行可能度：4 段階表示

特殊記号

- 炭焼き窯跡
- × 人工特徴物(石碑・看板など)
- 〜+堰(せき)

サイズ：B4 横 (ME/WE/M21A1/M21A2/W21A/
 M43A/M35A/M20A/OA)
 A4 横 (上記以外のクラス)

調査原図：2008 年東大 OLK 作成「葛山」
 裾野市都市計画図

○トレインプロフィール

第 9 回、第 18 回、第 30 回東大 OLK 大会で使用
 した「葛山城址」、「裾野」、「葛山」を、GPS を
 使用してリメイクし、第 30 回大会で使用した
 範囲より北側を新規に調査、拡大しました。本
 テレインは標高 300m～450m に位置しており、
 テレイン内を新東名高速道路が南北に貫いて
 います。植生は「スーパーA」が広く存在する
 一方で、ハッチや藪が連続的に広がる箇所も存
 在します。地形については全体的に急峻で、東
 西に大きな尾根が発達しています。

○コースプロフィール

東西に尾根が伸びているテレインの特性上、ロ
 ングを走るうえでの基礎となる走力だけでな
 く、登坂力が多分に試されるタフなコースとな
 っています。また植生の違いや地形の大小によ
 るスピードの切り替えも要求されます。レース
 終盤までスピードと集中力を維持できるかも
 大きなポイントとなるでしょう。

○クラス情報

男性					女性				
クラス	距離 [km]	登距離 [m]	優勝設定 [分]	申込者数 [人]	クラス	距離 [km]	登距離 [m]	優勝設定 [分]	申込者数 [人]
ME	7.4	490	80	45	WE	5.6	345	70	10
M21A1	6.4	360	75	58	W21A	4.6	235	60	35
M21A2	6.4	370	75	57					
MAS	3.6	230	50	39	WAS	3.1	135	40	12
MASS	3.3	160	40	17					
M70A	2.1	70	40	22					
M60A	3.4	140	50	22	W60A	1.6	70	40	5
M50A	3.7	165	50	19	W50A	2.1	70	40	2
M43A	3.9	225	50	17	W43A	2.9	130	40	3
M35A	4.9	255	60	21	W35A	3.4	140	50	9
M20A	4.2	280	60	14	W20A	3.1	150	50	4
M18A	3.5	230	50	28	W18A	3.1	150	50	1
M15	2.8	160	40	10					
M12	1.3	65	30	2	W12	1.3	65	30	1
MF	2.3	120	40	59	WF	1.3	65	30	17
北東Ms	6.7	390	80	77	北東Ws	3.8	280	60	21
北信越Ms	6.6	380	80	33	北信越Ws	3.8	280	60	10
男女共通									
BL	2.8	160	40	9	BS	2.3	120	30	6

※M21A クラスは申込者多数のため、M21A1・M21A2 に分割いたしました。

※W15 クラスは申込者なしのため、廃止いたしました。

※当日参加クラスについては申込・受付 (P.4) に記載しております。

○救護・給水

テレイン内には1箇所の救護所と3箇所の給水所が存在します。救護所は給水所を兼ねています。45分を超えるクラスではいずれかを通過するようなコースになっておりますが、ルートによっては通過しないことがありますのでご注意ください。またこれらの場所で運営者から救護処置を受けた場合失格となります。

エリート・セレクションクラスにおける給水の通過想定は以下の通りです。

ME クラス	20%/40%/55%
WE クラス	25%/40%/55%
北東 Ms クラス	25%/40%/55%
北東 Ws クラス	30%/70%
北信越 Ms クラス	20%/35%/55%
北信越 Ws クラス	30%/70%

■競技の流れ

●スタート

○会場からスタート地区まで

- ・ オレンジテープ誘導で徒歩 50 分です。
- ・ フィニッシュ地区から会場までの紫テープ誘導と合流している地点があるのでご注意ください

ださい。(合流地点には看板を設置します)

- ・ 途中で歩測区間を設けます。

○スタート方式

3分前まで スタート地区の入口にアクティベートユニットを設置します。アクティベートユニットにEカードをセットし、ユニットのランプの点滅を確認してください。万が一ランプが点滅しない場合は役員に申し出てください。その場合、予備を貸し出します。

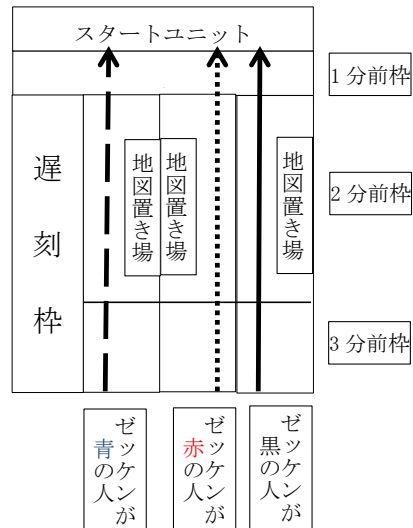
3分前 ゼッケンが黒色の方は右側のスタートレーン、赤色の方は真ん中のスタートレーン、青色の方は左側のスタートレーンに進み、役員よりEカード番号のチェックを受けてください。
2分前 1つ前の柵に進み、自分のクラスの地図を1枚お取りください。他のクラスの地図を取ると失格となります。地図はスタートするまで見ないでください。

1分前 さらに1つ前の柵に進み、そのままスタートユニットの前に進んでください。どのスタートユニットを使用しても構いません。

10秒前 Eカードをスタートユニットにセットし、そのままお待ちください。

スタート チャイマーの合図と同時にEカードをユニットから離し、スタートしてください。

○スタートレイアウト



○遅刻

遅刻者は遅刻柵からの出走です。その場合、運営側の指定するスタート時刻となります。競技タイムはスタートリスト記載の正規時刻から計算します。ただし、運営の過失による場合はこの限りではありません。12:30のスタート地区閉鎖以降は出走できません。

○Eカード・ゼッケン忘れ

スタート地区にて予備を用意しておりますが、数に限りがございますので、ご注意ください。

○その他

- ・スタート地区にて給水を行います。
- ・コンパスの貸し出しは会場のみで行い、スタート地区では行っておりません。会場で受付にお申し出ください。

●競技中

○競技方法

1番コントロールから順番に回り、ユニットにEカードをパンチしてください。同じ番号のコントロールを続けて2回以上パンチした場合、最初のパンチのみが記録されます。途中で間違えたコントロールでパンチした場合は、その後正しいコントロールでパンチしてください。Eカードの電池がなくなった場合、スタート前であればスタート役員へ申し出てください。競技中の場合はバックアップラベルの記録を以って正式な通過記録として扱いますので、そのまま競技を続けてください。

○競技時間

競技時間は2時間30分とします。この時間を超えた場合失格となります。その場合は速やかにフィニッシュへ向かってください。

○競技中の誘導

スタート枠～スタートフラッグ、最終コントロール～フィニッシュでは赤白ストリーマーの誘導に従ってください。

○Eカード

Eカードへの加工・書き込みは禁止です。ただし、バックアップラベル落下防止のための処置はこの限りではありません。なお、その処置によって記録が残らなかった場合は競技者の責任とします。また、貸しEカードを紛失・破損した場合は、実費をいただきます。

○立入禁止区域

立入禁止区域および地図上で住宅・耕作地等と表記されている私有地・権茸床には絶対に入らないでください。一部、立入禁止区域は青・黄テープで明示されています。

○競技中の救護義務

ケガ人を発見した場合は、速やかに場所・状況等をお近くの役員にお知らせ願います。ケガ人の救助は競技よりも優先させていただきます。

○その他競技上の注意

- ・服装は肌の露出が少ない長袖長ズボンを推奨します。また倒木が多い場所や足元の悪い急斜面がありますので、怪我の予防をしたうえでの出走を推奨します。
- ・競技中、車両通行止めや関係者以外立入禁止の看板が設置されている場所を通る可能性

がありますが、地図に記載がなければ、競技者は通常通り通行して構いません。

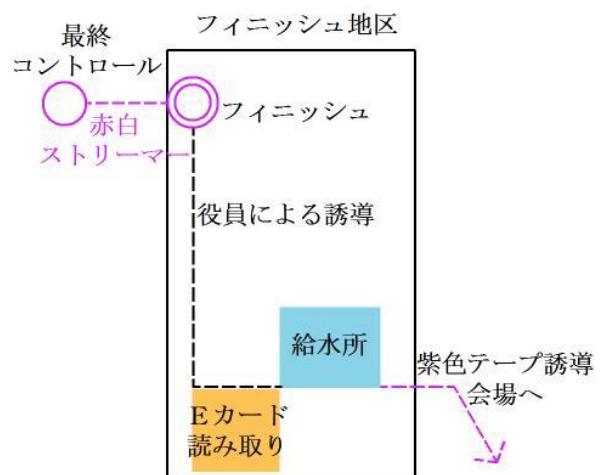
- ・全てのクラスで舗装道を横断します。自動車を通る可能性があるため、横断の際は十分ご注意ください。
- ・バージョン3のEカードを使用された場合、コントロール識別番号と異なった番号が液晶に表示されることがありますが、正しいのはコントロール識別番号の方となります。ご注意ください。

●フィニッシュ

○フィニッシュ方式

全クラスパンチングフィニッシュです。Eカードでフィニッシュユニットにパンチした時点で競技終了とし計時いたします。フィニッシュユニットをパンチしない場合は失格になりますので、必ずパンチしてください。

○フィニッシュレイアウト



○Eカード読み取り

フィニッシュ後は追抜きをせず、フィニッシュした順番のまま読み取り所までお越してください。レンタルEカードは読み取りの際に回収いたしますので、役員にお渡しください。

○給水所

Eカード読み取りを済ませた方は誘導に従って、給水所へお進みください。周辺は競技エリアとなっていますので、決められた区域内でのご利用をよろしく願います。

○フィニッシュ地区から会場まで

給水所の端から始まる紫色テープ誘導に従って会場までお戻りください。途中からスタートへのテープ誘導と合流いたします。なお、私有地の近くや公道を通過いたしますので、騒ぐ、道に広がるなど地元の方の迷惑となることを行わないようにお願いします。

○その他

- ・フィニッシュ閉鎖は15:00です。競技が終了していても必ず15:00までにはフィニッシュを通過してください。棄権する方も必ずフィニッシュを通過してください。フィニッシュ通過が確認できなかった場合は、未帰還者として捜索されることとなります。万が一、フィニッシュを通過せずに会場に戻られた方は、必ず本部までお申し出ください。
- ・競技に関する調査依頼等は、フィニッシュでは受け付けておりません。本部にて、所定の用紙に記入して提出してください。

■諸注意

- ・大会開催前の「裾野」区域へのオリエンテーリング目的での立入り、会場への0-map「裾野」「葛山」「葛山城趾」及び本トレインを含む他の旧地図の持込みは固く禁止します。立入り、持込みが発覚した場合は失格とします。
- ・忘れ物の保管は7月9日(火)までとさせていただきます。
- ・本大会は近隣住民の方のご厚意の下、開催しております。会場付近の路上駐車等、近隣住民の方の迷惑となるような行為はお控えください。特に、許可のない会場への車の乗入れ、または会場付近での荷物の積み降ろしや人の乗降りは混雑の原因となりますのでお控えください。
- ・民家の敷地や畑やあぜ道に入る、樹木を故意に傷つける、林産物を採取する等の自然を損なう行為をしないでください。
- ・ご自身あるいは他人に与えた損害について、主催者は一切の責任を負いません。本大会は傷害保険に加入しておりますが、万が一に備えて保険証をお持ちになることをお勧めします。
- ・会場・トレインでの喫煙、飲酒、火気の使用を禁止します。
- ・ご自身の健康状態を考慮し、体調が悪い場合は絶対に無理をしないでください。
- ・荒天・災害等やむを得ない事態が発生した場合は、主催者の判断にて大会を中止いたします。延期・参加費の返金はいたしません。ご了承ください。中止の場合は大会公式ホームページ (<http://comp.olk.jp/35>) にて当日朝5:00までに中止の旨を掲示いたします。加えて、バス乗り場、会場駐車場前(当日)にて役員が中止の旨をお伝えします。

■オリエンテーリング体験会

東大OLK大会に併せて幼児から大人までの初心者の方を対象としたオリエンテーリングの体験会を開催します。

【日時】6月9日10時～14時

【会場】裾野市中央公園

【参加費】無料

※当日申込みとなりますので公園に直接お越しください。

○会場の位置は下記の地図に示した通りです。
(本大会会場より徒歩約30分)



○体験会についての詳細や本大会会場から体験会までの行き方などは、当日本大会の会場にてビラ等でお知らせしますのでそちらをご覧ください。

○駐車場もございます。ただし、数に限りがございますのでご了承ください。

○参加された方には景品を用意しております。多くの方のご参加お待ちしております。

○体験会についてのお問い合わせ
連絡先 (大会前日・当日を除く)

nonnon_310_ai@yahoo.co.jp

(●を@に変えてください)

緊急連絡先 (大会前日・当日)

090-7202-7133 (体験会責任者 佐藤望)



O-Supportは、オリエンテーリングを愛する皆さんと
第35回東大OLK大会を応援しています。

クラブウェア作成、在庫販売
noname日本代理店 O-Support

www.o-support.net

ICEBUG®

IB16010 メンズアニマ
¥14,175 (本体価格¥13,500)
カラー：ブラック
サイズ：25.0cm ~ 29.0cm

IB16020 レディースアニマ
¥14,175 (本体価格¥13,500)
カラー：セリウス / チェリー
サイズ：22.5cm ~ 25.5cm

株式会社 エバニュー
アウトドアDiv.

商品についてのお問い合わせは、
〒136-0075 東京都江東区新砂1-6-35 イーストスクエア東京ビル6階
株式会社エバニューアウトドアDiv. TEL.03(3649)3136まで。

※ホームページからデジタルカタログをご覧いただけます(環境の制約あり)
エバニューホームページ <http://www.evernew.co.jp/>
「自然体験学習推進アウトドア用品メーカー協会」

(プログラム 終わり)