



第36回東大OLK大会 プログラム

2014/6/1 (SUN)



(上) 赤城自然園園内の写真
(左) 第36回東大OLK大会キャラクター“コンタリングマ”

【大会概要】

開催日 2014年6月1日（日）
競技地区 群馬県渋川市赤城町
会場 赤城自然園第2駐車場
※青空会場となっております

主催 東京大学オリエンテーリングクラブ
（東京・一橋・実践女子・実践女子短期・津田塾・十文字学園女子・十文字学園女子短期・お茶の水女子・立教・東京医科歯科・武蔵野 各大学より構成）

後援 渋川市
渋川市教育委員会
群馬県オリエンテーリング協会
日本学生オリエンテーリング連盟
関東学生オリエンテーリング連盟

協賛 株式会社大澤屋
キミちゃんりんご園
聖酒造株式会社
株式会社マンナンライフ
味の素株式会社
株式会社エバニュー
O-Support

協力 赤城自然園
関越交通

大会責任者

伊東 瑠実子（東京大学2012年度入学）

運営責任者

村川 拓也（東京大学2012年度入学）

競技責任者兼コースプランナー

大井 真（東京大学2012年度入学）

渉外責任者

大久保 宗典（東京大学2012年度入学）

大会コントローラー

大西 康平（京都大学2003年度入学）

【お問い合わせ・連絡先】

大会公式サイト：<http://comp.olk.jp/36/>
お問い合わせアドレス（大会前日・当日除く）
36th■comp.olk.jp（■→@）
緊急連絡先（大会前日・当日）
090-7370-7057（大会責任者 伊東）

【ご挨拶】

大会責任者：伊東瑠実子

さわやかな初夏の風が吹くこの季節に、第36回東大OLK大会にご参加いただき誠にありがとうございます。今大会の地図は2009年の第31回大会で使用しました「赤城～どうぶつの森～」をリメイクしたものです。風光明媚な赤城山の麓に広がるこのトレインに馴染みのある方も多いかと思います。

毎年全国から多くの方にご参加いただいております東大OLK大会は今年で36回目を迎えます。これは、大会を作り上げてきた諸先輩方と参加して下さる方々の、大会への熱意と期待の賜物であります。様々な人の手によって形作られてきたこの大会を、今年も多くの方に楽しんでいただきたいという思いが私達の開催への原動力となっております。

この一年、参加者の皆様が「赤城」でのオリエンテーリングを満喫していただけるような大会を提供することを心がけながら、運営者一同準備してまいりました。同時に、オリエンテーリングに馴染みのない方にもこのスポーツに親しんでいただける機会を設けたいと思い、新たなクラスの設定も行いました。参加される皆様にとってこの大会が、オリエンテーリングに魅力を感じる、またはこの競技の楽しさを再発見する機会となれば、私たち運営者にとってこの上ない喜びです。

最後に、過去に例のないほどの大雪に見舞われたにも関わらず、本大会にご支援いただきました群馬県渋川市の皆様、ご協賛をいただきました企業の皆様に御礼申し上げ、大会開催の挨拶とさせていただきます。

【当日の流れ】



池袋発大会バス 140分
JR 渋谷駅よりバス輸送 30分
駐車場よりバス輸送 10分

青空会場（赤城自然園第2駐車場）
開場 8:30 当日申込 9:00～10:30

オレンジテープ誘導 30分

スタート地区
トップスタート 10:30 スタート閉鎖 12:30

競技中は全て赤白ストリーマー誘導

フィニッシュ地区
フィニッシュ閉鎖 15:00

紫テープ誘導
（途中オレンジテープ誘導に合流）

青空会場（赤城自然園第2駐車場）
地図販売・成績表郵送受付 13:00～
欠席者地図返却 13:00～
地図返却 13:30～
表彰式 随時
会場閉鎖 16:00

【競技情報】

◎競技形式

個人によるポイントオリエンテーリング
（ロング・ディスタンス競技）

EMIT社製電子パンチングシステムを使用

◎地図情報

2014年東大OLKリメイク

縮尺：1/15,000（ME, WE, 北東Ms/Ws, 北信越
Ms/Ws, M20A, M21A, M35A, OA）

1/10,000（その他のクラス）

等高線間隔：5m 走行可能度：4段階表示
Trimble社 Juno SB使用

サイズ：A4

旧図：2009年東大OLK作成「赤城～どうぶつの森～」

2001年東大OLK作成「赤城～風、薫る」

特殊記号

- 炭焼き窯跡
- × 人工特徴物(祠・看板など)
- ♯ 堰(せき)

◎コントロール位置説明

大きさ 175mm×55mm（最大）

コントロール位置説明表を全クラススタート
枠にて配布いたします。また、コントロール位置
説明は地図にも印刷されています。

N/Gクラスでは日本語による説明を併記いたし
ます。

◎トレインプロフィール

2009年の第31回東大OLK大会で使用された「赤
城～どうぶつの森～」をリメイクしました。

本トレインは赤城山西麓の標高650～850m、赤
城自然園のすぐ東に位置しており、東から西に下
る広大な緩斜面が最大の特徴です。地形には、そ
の緩斜面に深く切れ込んだ二つの沢、およびトレ
イン東部の一部に微地形が発達しています。植生
は、見通しの良い杉林・雑木林が大部分を占めて
います。またトレイン内には、北西部を除いて民
家や耕作地は見られません。そして通行量の少な
い舗装道を中心に、トレイン全体に道が東西に発
達しています。

◎コースプロフィール

コース上はおおむね走行可能度が高く、スピー

ドを出して走ることができます。一方、正確な直進が求められる場面も多く、ラフに走る区間との切り替えがポイントです。平坦な地形の中でルートを維持するナビゲーション能力が求められます。一部のクラスでは明瞭な地形、微地形の存在するエリアも通過し、地形の変化を味わうことができます。

◎救護所・給水所

トレイン内には1か所の救護所と2か所の給水所が存在します。救護所は給水所を兼ねています。優勝設定時間が45分を超えるクラスではいずれかを通過するようなコースになっておりますが、ルートによっては通過しないことがありますのでご注意ください。また、これらの場所で役員から救護処置を受けた場合、失格となります。エリ

ート・セレクションクラスにおける給水の通過想定は以下の通りです。

ME	30%	50%	70%	90%
WE	40%	50%	80%	
北東 Ms	30%	80%		
北東 Ws	20%			
北信越 Ms	20%	80%		
北信越 Ws	20%			

※エリートクラス・男子セレクションクラスの給水にはコントロールでのペットボトルによるセルフ給水が1か所含まれております。(下線部)

※その他のクラス(M21A1・M21A2・M35A・M50A・M60A・M70A・W21A・W35A・W43A・W50A・W60A・0A)でも上記の給水を通過します。

◎クラス情報

男性						女性					
クラス	距離(km)	登距離(m)	優勝設定(分)	縮尺	申込者数(人)	クラス	距離(km)	登距離(m)	優勝設定(分)	縮尺	申込者数(人)
ME	10.8	300	80	1:15000	58	WE	6.8	200	70	1:15000	15
M21A1	8.4	205	75	1:15000	57	W21A	5.0	110	60	1:10000	33
M21A2	8.4	215	75	1:15000	56	-					
MAS	5.3	130	50	1:10000	31	WAS	4.0	105	40	1:10000	12
MASS	4.1	105	40	1:10000	10	-					
M70A	3.2	70	40	1:10000	18	-					
M60A	4.2	80	50	1:10000	19	W60A	3.2	70	40	1:10000	5
M50A	5.0	110	50	1:10000	19	W50A	3.2	70	40	1:10000	5
M43A	5.4	130	50	1:10000	16	W43A	3.2	70	40	1:10000	2
M35A	6.4	160	60	1:15000	19	W35A	4.2	80	50	1:10000	6
M20A	5.7	155	60	1:15000	12	W20A	3.8	80	50	1:10000	8
M18A	4.6	95	50	1:10000	32	-					
M15	3.2	80	40	1:10000	19	-					
M12	2.6	60	30	1:10000	1	W12	2.6	60	30	1:10000	2
MF	3.8	80	40	1:10000	65	WF	2.6	60	30	1:10000	11
北東Ms	8.4	240	70	1:15000	73	北東Ws	4.8	110	60	1:15000	35
北信越Ms	8.4	235	70	1:15000	35	北信越Ws	4.8	110	60	1:15000	9
男女共通											
BL	3.8	80	40	1:10000	7	BS	3.2	80	30	1:10000	6
N	2.1	35	-	1:10000	1	G	2.1	35	-	1:10000	7

※要項 2.2 公開時より北東 Ms、北信越 Ms の優勝設定時間が変更されています。

※M21A は申込者多数のため、M21A1・M21A2 に分割いたしました。

※W15、W18A は申込者無しのため、廃止いたしました。

※当日参加クラスに関するクラス情報は【申込・受付】(P.6)に記載しております。

※トレイルランナー向けクラス(MNLL/WNLL)に関するクラス情報はトレイルランナー向け大会公式サイト(<http://comp.olk.jp/36/TR/>)に掲載のプログラムをご参照ください。

【交通案内】

《大会バスをご利用の方》

当日のみ、池袋⇄会場間の大会バスを運行いたします。事前にお申込の方のみがご乗車いただけます。出発時刻の10分前にはバス乗り場にお集まりください。バス運行会社はJRバス関東で、所要時間は約140分です。途中の休憩はございません。

◎往路

- 1便 6:30 発
- 2便 6:50 発
- 3便 6:50 発
- 4便 7:10 発

スタート時刻に基づいて乗車バスを指定いたします。お乗り遅れには十分ご注意ください。往路の乗車名簿は後日、大会公式サイト

(<http://comp.olk.jp/36/>) に掲載いたします。

バス乗り場にお着きになりました方は役員にお名前を伝え、ご乗車ください。大会バスは常陽銀行池袋支店前(下図参照。池袋駅東口より徒歩約5分)から発車します。到着後は、役員の指示に従って会場までお進みください。大会バスの到着が大幅に遅れた場合は、スタートを遅らせる等の対応をいたします。

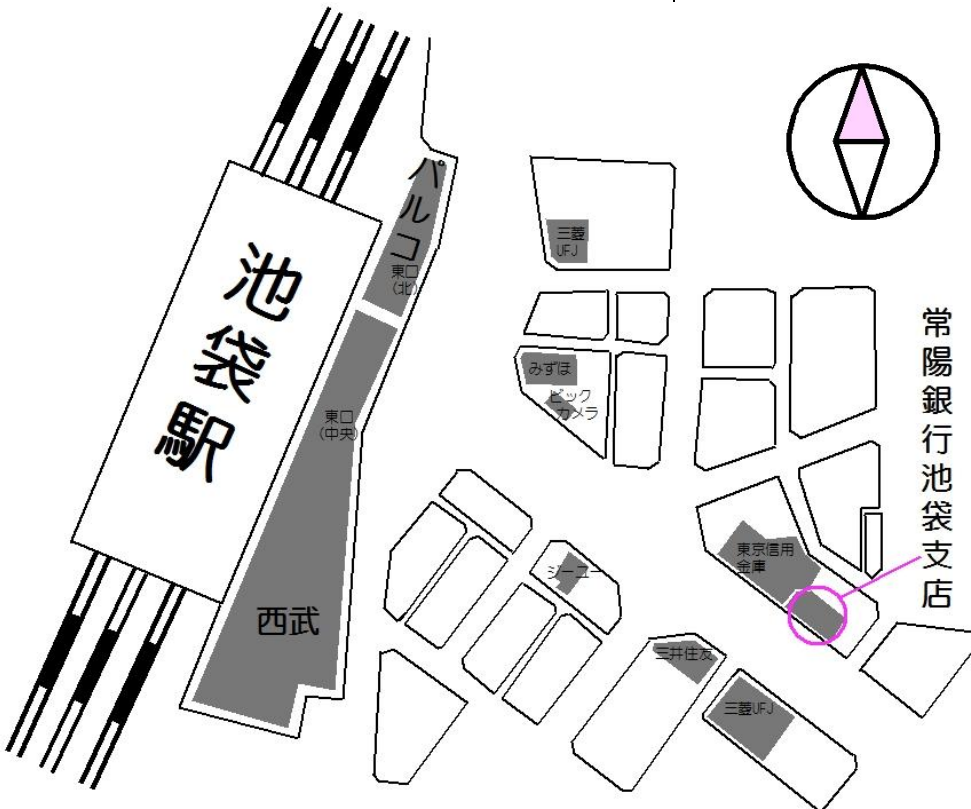
当日、欠席・遅刻等の連絡がございましたら080-1245-7794(バス担当 上松)まで必ずご連絡ください。

◎復路

- 1便 14:30 発
- 2便 15:10 発
- 3便 15:30 発
- 4便 16:00 発

大会の進行次第では変更の可能性がございます。復路の乗車をスムーズにするため、当日、会場にて復路の予約を受付いたします。往路乗車時に復路予約票をお渡しいたしますので、ご希望の便をご記入の上、各自のスタート時刻までに受付までご提出ください。第1便につきましては、遠方よりお越しの方・ご都合により早く帰らなければならない方は優先的にご乗車いただけます。締切後、公式掲示板にて乗車名簿を発表いたします。

大会会場での大会バスの乗降場所は、会場レイアウト図(p.9)をご参照ください。なお、交通状況により大幅に遅れる場合がございます。遅延による損害・損失に関しては責任を負いかねますので予めご了承ください。



《自家用車をご利用の方》

◎駐車場（8:00～）

赤城総合運動自然公園に駐車場をご用意しております。

◎バス輸送

会場行きバスの本数の都合上、先にお車で会場（赤城自然園）前までお越しいただき、同乗者の方は降車して役員の指示に従い会場へお入りください。その後、運転手の方は駐車場（赤城総合運動自然公園）へ向かい、駐車後、会場行きバスで会場前までお越しください。

輸送は 8:30 開始、乗車時間は約 10 分です。バスの降車場所は池袋からの大会バスと同じです。降車後は役員の指示に従い会場へお入りください。これら一連の動きは【交通案内】末尾の案内図をご参照ください。また、駐車場入口で駐車券を確認いたします。駐車券を発行されていない方のご利用はできません。バスの乗車料金は不要です。

復路は 13:45 に輸送を開始します。往路同様、運転手の方のみバスで駐車場へ向かい、自家用車で会場前まで同乗者の方をお迎えにお越しくだ

さい。混雑が予想されますので速やかにご乗車くださるようお願いいたします。

※駐車場は事前申込分で満車となりましたので、当日参加の方は公共交通機関と渋川駅からの大会専用バスをご利用の上、大会会場（赤城自然園第2駐車場）までお越しください。

《公共交通機関をご利用の方》

JR渋川駅（JR高崎駅から下り方面約25分）から大会会場（赤城自然園第2駐車場）前まで、大会専用バスによる輸送を行います。乗車時間は約30分です。乗車料金（片道600円）を乗車時に役員にお支払いください。事前申込は不要です。

◎往路

JR 渋川駅発会場行

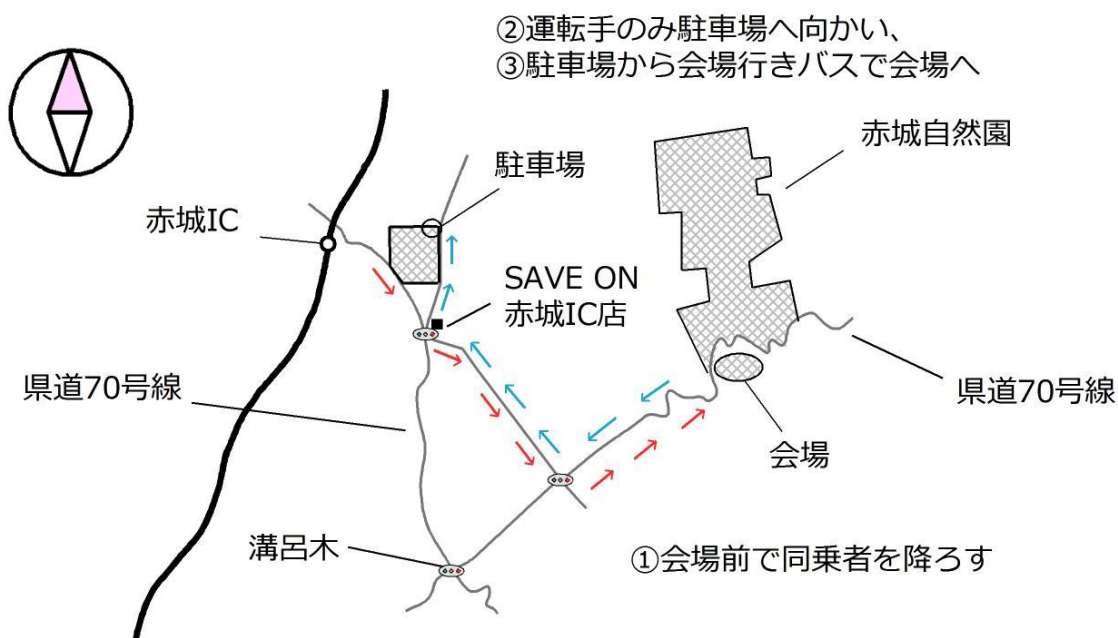
8:30 9:20 10:00

◎復路

会場発 JR 渋川駅行

13:45 14:25 15:05 15:45

ご希望のバスへのお乗り遅れには十分ご注意ください。バスの乗降場所は池袋からの大会バスと同じです。



【申込・受付】

《申込手続き（9:00～）》

◎当日参加申込（～10:30）

・ 申込用紙に必要事項を記入し、お申込みくだ

さい。出走者数の上限がございますので、お早めに手続きをお済ませください。レンタルEカードは手続きの際にお渡しいたします。マイEカードは使用できません。

・ 当日申込参加費（Eカードレンタル代も含む）

OA/OAS/OASS/OBL/OBS	3500 円
(高校生以下の場合)	2500 円
OMF/OWF	2500 円
ON/OG	1000 円

・ 当日参加クラス情報

クラス	距離 (km)	登距離 (m)	優勝設定 (分)	縮尺
OA	6.5	160	60	1:15000
OAS	5.3	130	50	1:10000
OASS	4.0	105	40	1:10000
OBL	3.8	80	40	1:10000
OBS	3.2	80	30	1:10000
OMF	3.8	80	40	1:10000
OWF	2.6	60	30	1:10000
ON	2.1	35	-	1:10000
OG	2.1	35	-	1:10000

※トレイルランナー向けクラス (OMNLL/OWNLL) に関するクラス情報はトレイルランナー向け大会公式サイト (<http://comp.olk.jp/36/TR/>) に掲載のプログラムをご参照ください。

◎事前申込に不備があった場合

ゼッケン袋に「申込不備通知」を同封しております。受付にてお手続きの上、Eカード・ゼッケンをお受け取りください。

◎マイEカード忘れ・番号変更申告

マイEカードを忘れた方はレンタルEカードと同じ扱いになりますので、300円をお支払いの上、予備Eカードをお受け取りください。Eカード番号に変更がある方は受付に訂正をお申し出ください。

◎代走申請

代走する方は必ず受付に申告してください。代走の場合は表彰対象外となり、また成績は参考記録となります。なお、ME・WE・北東 Ms・北東 Ws・北信越 Ms・北信越 Ws に関しては代走を禁止いたします。男性クラスへの女性の出走は可能ですが、女性クラスへの男性の出走は原則として認めません。

◎コンパス貸し出し

貸し出しの際、保証金 2000 円をお預かりします。保証金はコンパス返却時に返金いたします。

◎日本学連賛助会員登録・更新

受付にて登録・更新できます。登録済みの方および新規登録された方には全コントロール図を1

枚差し上げます。詳しくは以下の WEB サイトをご覧ください。

<http://www.orienteering.com/~uofj/?blogid=1&catid=4&itemid=724>

◎成績表郵送受付 (13:00~)

お申込の方には本大会の成績表を 1 部 200 円で郵送いたします。

◎地図販売 (13:00~)

本大会の地図の他に、併せて行われた体験会の地図、東大 OLK 所有の各地図も受付にて販売をいたします。

◎欠席者地図返却 (13:00~)

受付にて欠席者の地図返却を行います。

◎地図返却 (13:30~)

フィニッシュで回収した地図の返却を会場にて行います。お取り間違えにご注意ください。

◎競技に関するお問い合わせ

競技に関するお問い合わせは本部にて承ります。

【会場案内】

◎開場

会場の開場時刻は 8:30 です。

◎会場エリア

会場は赤城自然園第 2 駐車場の上段および中段となっております。下段および第 1 駐車場は赤城自然園一般来場者の方専用の駐車場となっておりますので、立入禁止とさせていただきます。

◎ゼッケン袋置き場

事前申込の方は、会場中段南側にてゼッケン袋をお受け取りください。ゼッケン袋には、レンタルEカード・バックアップラベル・ゼッケン・安全ピンなどが入っております。

◎公式掲示板

競技に関する情報・変更点をお知らせします。必ずご確認ください。

◎要項置き場

会場中段入口付近に要項置き場を設けております。ご自由にご利用ください。

◎トイレ・足洗い場

赤城自然園内総合案内所付近にトイレが男女それぞれ 1 か所ずつと足洗い場がございます。赤

城自然園内のトイレ・足洗い場をご利用の際は赤城自然園入口にて本大会参加者用ゼッケンをご提示ください。また、ピン付シューズの着用はお控えください。

数に限りがございますので、会場にお越しになる前にトイレを済ましておくことをお勧めいたします。

◎女子更衣用テント

会场上段に設置しております。内部は狭くなっておりますので譲り合ってご利用ください。なお更衣用テント内に荷物を置くことは出来ません。

◎MNLL/WNLL クラス参加者向けナビゲーション講習会・N/G クラス参加者向け初心者説明会

会场上段にて行います。各講習会・説明会参加者の方は、開始時刻までに会场上段にお集まりください。

MNLL/WNLL 事前申込者向け	9:00～9:30
N/G 参加者向け	9:30以降随時
MNLL/WNLL 当日申込者向け	10:30～11:00

◎アクティベート

会場にアクティベートユニットを設置しております。スタート地区に向かう前にEカードの動作確認を行ってください。

◎アンケート回収

アンケート用紙をゼッケン袋に同封しており

ますのでご協力をお願いいたします。回収は会場中段入口付近にて行います。

◎表彰

各クラス上位3名（Eクラスは6名）の方に、表彰状と賞品を贈呈いたします。

なお、当日クラスにつきましては、OMF/OWF クラス1位の方でMF/WFクラスの入賞相当の方のみ表彰を行います。また、前日大会の各クラス上位3名の方の表彰も行います。表彰式は各クラス入賞が確定し次第、会場中段南側で行う予定です。

◎競技以外に関するお問い合わせ

競技以外に関するお問い合わせ、お落とし物の届出等は受付にて承ります。

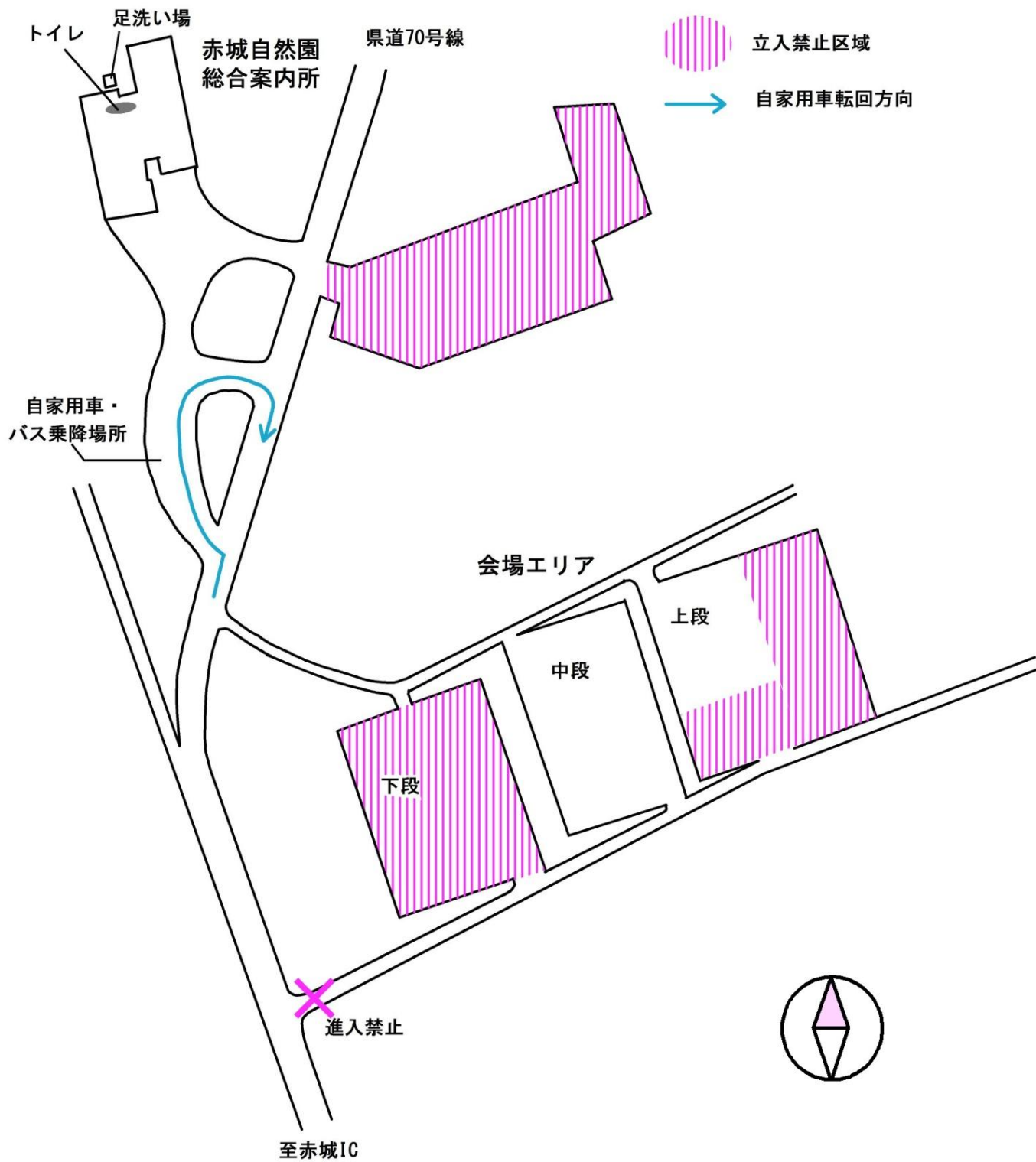
◎閉鎖

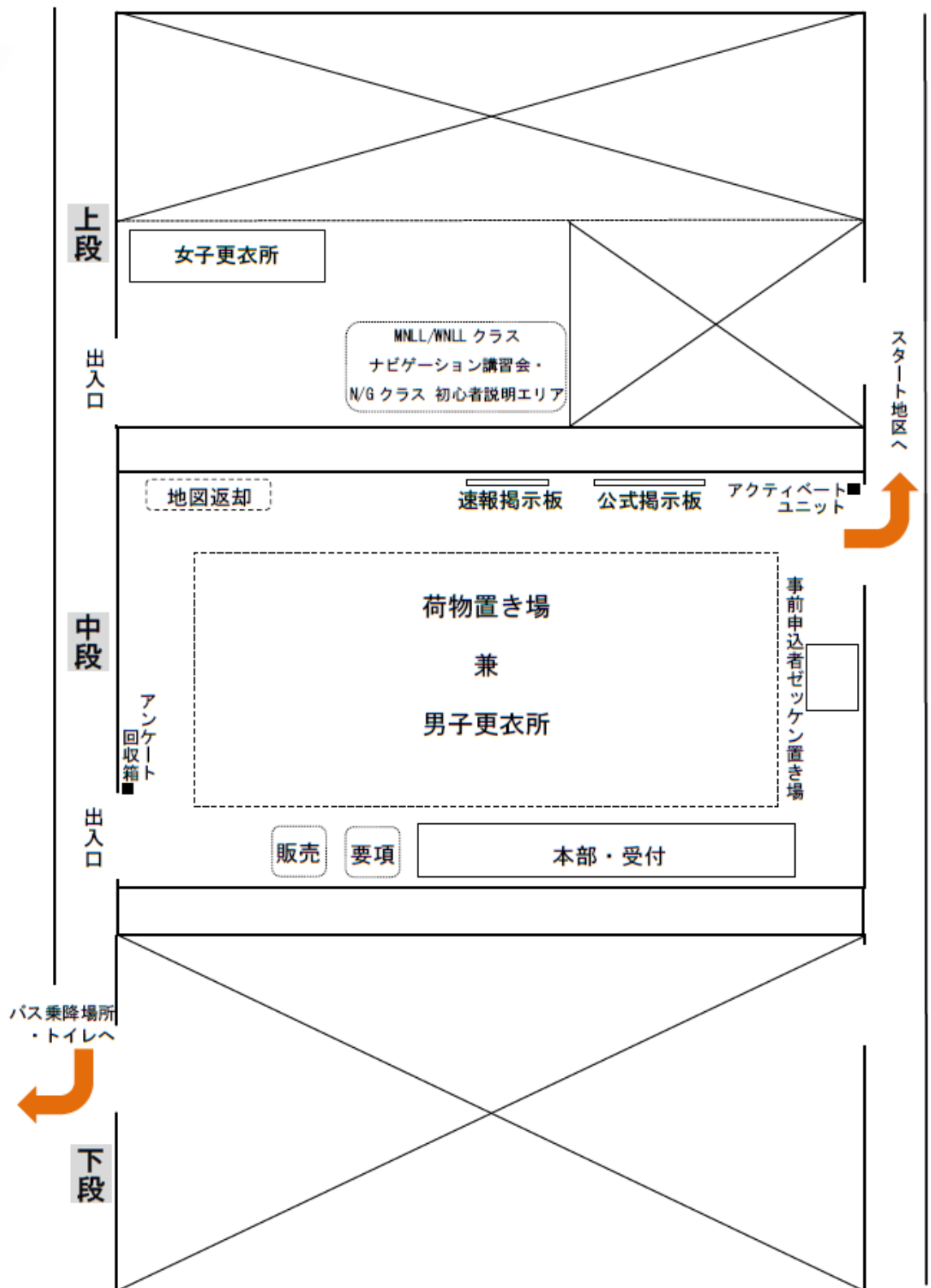
会場の閉鎖時刻は16:00です。

◎その他の諸注意

- ・ 青空会場となっておりますので、雨具を携帯することを推奨いたします。
- ・ 会場近くにコンビニ等はございませんので、飲食物は予めご用意の上、お越しいただくことを推奨いたします。
- ・ ごみは各自でお持ち帰りください。
- ・ 赤城自然園内での遊歩道以外への立入並びに、植物・昆虫の採集は禁止されています。

◎会場レイアウト





【競技の流れ】

《スタート》

◎会場からスタート地区まで

- ・ オレンジテープ誘導で徒歩 30 分です。
- ・ フィニッシュ地区から会場までの紫テープ誘導と合流している地点がございますのでご注意ください。(合流地点には看板が置か

れています)

- ・ 途中に歩測区間 (100m) を設けます。
- ・ ウォーミングアップはスタート地区および会場からスタート地区までのオレンジテープ誘導区間で各自行ってください。車の通行には十分ご注意ください。
- ・ スタート地区では黄色テープより先には立ち入らないでください。

- ・ スタート地区の閉鎖時刻は **12:30** です。

◎遅刻

遅刻者は遅刻者枠からの出走となります。役員の指示に従ってください。タイムはスタートリスト記載の正規時刻から計算します。12:30のスタート地区閉鎖以降は出走できません。

◎給水

スタート地区にて給水を行います。

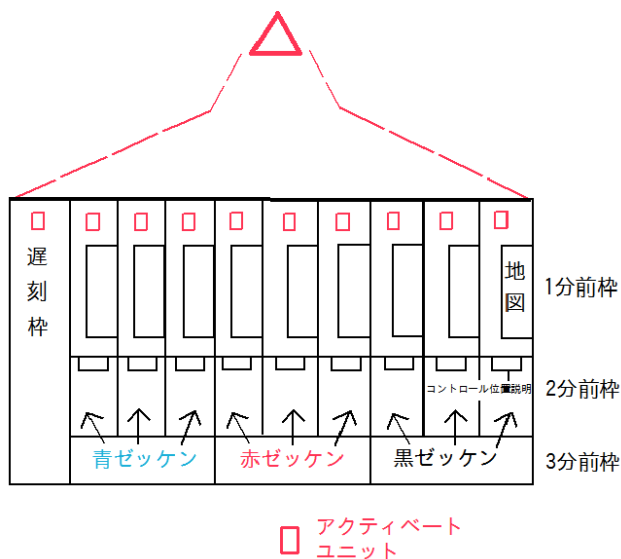
◎Eカード・ゼッケン忘れ

スタート地区にて予備を用意しておりますが、数に限りがございますので、十分にご注意ください。

◎その他の注意

- ・ 役員による荷物輸送は行いません。
- ・ コンパスの貸し出しは会場のみで行い、スタート地区では行なっておりません。会場で受付にお申し出ください。

◎スタートレイアウト・スタートの流れ



3分前まで

3分前枠の手前にアクティブートユニットを設置いたします。アクティブートユニットにEカードをセットし、ユニットのランプの点滅を確認してください。万が一ランプが点滅しない場合は役員にお申し出ください。その場合、予備を貸し出します。

3分前

ゼッケン番号が黒色の方は右側、赤色の方は真ん中、青色の方は左側の3分前枠にそれぞれ進み、役員よりEカード番号のチェックを受けてください。

2分前

自分のクラスのレーンに進んでください。全クラス2分前枠にてコントロール位置説明を配布いたします。クラス別の袋から各自で取り出してください。

1分前

1分前枠に進み、箱から自分のクラスの地図を1枚取った後、速やかにスタートユニットの前へ進んでください。地図の取り間違えに注意してください。地図はスタートするまで見ないでください。

10秒前

Eカードをスタートユニットにセットし、そのままお待ちください。

スタート

スタートチャイマーの合図と同時にEカードをユニットから離し、スタートしてください。

スタートの仕方についてご不明な点がございましたら、スタート役員にお気軽にお尋ねください。

《競技中》

◎競技方法

1番コントロールから順番に回り、ユニットにEカードをパンチしてください。同じ番号のコントロールを続けて2回以上パンチした場合、最初のパンチのみが記録されます。途中で間違ったコントロールでパンチした場合はその後正しいコントロールでパンチしてください。

Eカードの電池が切れた場合、スタート前であればスタート役員にお申し出ください。競技中の場合はバックアップラベルの記録を以て正式な通過記録として扱いますので、そのまま競技を続けてください。

◎競技時間

競技時間は**2時間30分**とします。この時間を超えた場合は失格となります。その場合は速やかにフィニッシュへ向かってください。

◎テープ誘導

スタート地区～スタートフラッグ、最終コントロール～フィニッシュでは赤白ストリーマーの誘導に従ってください。辿らない場合は失格とな

ります。

◎Eカード

Eカードへの加工・書き込みは禁止です。但し、バックアップラベル落下防止のための処置はこの限りではありません。なお、その処置によって記録が残らなかった場合は競技者の責任とします。また、レンタルEカードを紛失・破損した場合には実費をいただきます。

◎立入禁止区域

立入禁止区域および地図上の住宅地・耕作地等には絶対に入らないでください。

◎救護所

救護所は給水所を兼ねています。なお、役員から手当等の処置を受けた場合は失格となります。

◎競技中の救護義務

怪我人を発見した場合は、速やかに場所・状況等をお近くの役員にお知らせ願います。怪我人の救護は競技よりも優先させてください。

◎その他競技上の注意

服装は肌の露出の少ない長袖長ズボンを推奨いたします。また倒木の多い場所や足元の悪い急斜面がありますので、怪我の予防をした上での出走を推奨いたします。

競技中、車両通行止めや関係者以外立入禁止等の看板が設置されている場所を通る可能性があります。地図に記載がなければ、競技者は通常通り通行して構いません。

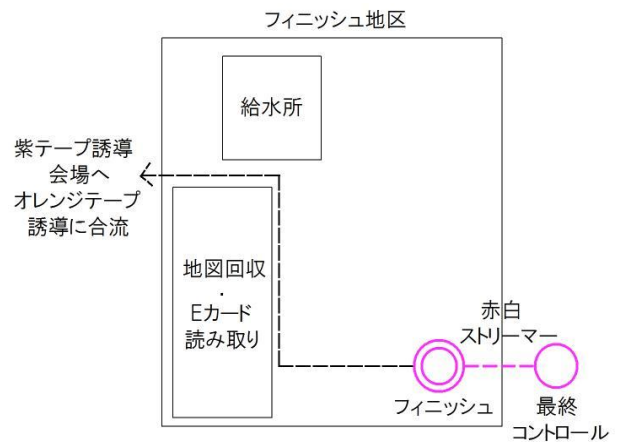
液晶付Eカードを使用した場合、コントロールに表示されているコントロール識別番号と異なった番号が液晶に表示されることがありますが、正しいのはコントロールに表示されているコントロール識別番号の方になります。ご注意ください。

《フィニッシュ》

◎フィニッシュ方式

全クラスパンチングフィニッシュです。Eカードでフィニッシュユニットにパンチした時点で競技終了とし、計時いたします。フィニッシュユニットをパンチしない場合は失格となりますので、必ずパンチしてください。

◎フィニッシュレイアウト



◎Eカード読み取り

フィニッシュ後は追抜きをせず、フィニッシュした順番のまま読み取り所までお越しください。レンタルEカードは読み取りの際に回収いたしますので、役員にお渡しください。

◎地図回収

スタート閉鎖の時刻(12:30)まで地図回収を行います。Eカード読み取りを済ませた方は、役員の指示に従って地図にクラス名・所属・氏名を記入の上、各自のクラスに該当する箱に入れてください。13:30より会場にて返却いたします。

◎給水所

地図回収を済ませた方は誘導に従って、給水所へお進みください。周辺は競技エリアとなっておりますので、テープで囲まれた区域内でのご利用をお願いいたします。

◎フィニッシュ地区から会場まで

給水所の端から始まる紫テープ誘導に従って会場までお戻りください。途中で会場からスタート地区までのオレンジテープ誘導と合流いたします。なお、公道を通過いたしますので、地元の方のご迷惑とならないようご配慮をお願いいたします。

◎その他

フィニッシュ閉鎖は15:00です。競技が終了していても必ず15:00までにはフィニッシュを通過してください。棄権する方も必ずフィニッシュを通過してください。フィニッシュ通過が確認できなかった場合は未帰還者として捜索されることとなります。万が一、フィニッシュを通過せずに会場に戻られた方は必ず本部までお申し出

ください。

競技に関する調査依頼等はフィニッシュでは受け付けておりません。所定の用紙に記入して本部に提出してください。調査依頼締切は当日**15:45**とします。

【諸注意】

- ・ 大会開催前の「赤城～風、薫る」区域へのオリエンテーリング目的での立入、会場への0-map「赤城～風、薫る」「赤城～どうぶつの森～」および本トレインを含む地図の持込は固く禁止します。立入、持込が発覚した場合は失格とします。
- ・ 本大会は傷害保険に加入しています。また、万が一の場合に備えて保険証をお持ちになることを推奨いたします。
- ・ 本大会は近隣住民の方のご厚意の下、開催しております。会場付近の路上駐車等、近隣住民の方のご迷惑となるような行為はお控えください。
- ・ 会場・トレイン内での喫煙、飲酒、火器使用を禁止いたします。
- ・ 自分自身の健康状態を考慮し、体調が悪い場合は絶対に無理をしないでください。
- ・ **トレイン周辺で熊の目撃情報があります。熊鈴を携帯して出走されることを推奨いたします。**
- ・ 荒天・災害等やむを得ない事態が発生した場合は、主催者の判断にて大会を中止いたします。その場合、参加費の返金はいたしませんので予めご了承ください。中止の場合は大会公式サイトにて当日の朝 6:00 までに中止の

旨を掲載いたします。

- ・ 忘れ物の保管は**6/29（日）**までです。忘れ物の情報は大会終了後、大会公式サイトに掲載いたします。忘れ物についてのお問い合わせは、大会お問い合わせアドレス（36th \blacksquare comp.olk.jp（ \blacksquare →@））までお願いいたします。
- ・ ご自身あるいは他人に与えた損害については、主催者側は一切の責任を負いません。

【体験会】

東大OK大会に併せて初心者の幼児から大人の方を対象としたオリエンテーリングの体験会を開催いたします。

【開催日時】 6月1日（日） 10:00～14:00

【開催場所】 渋川市赤城総合運動自然公園

【参加費】 無料

※事前申込は必要ございません。当日直接公園にお越しください。

※**駐車場の用意はございますが、数に限りがございます。ご了承ください。**

当日、本大会会場要項置き場に体験会についての詳細なご案内を設置いたします。参加をご希望になる方はそちらをご覧ください。

多くの方のご参加をお待ちしております。

体験会についてのお問い合わせ

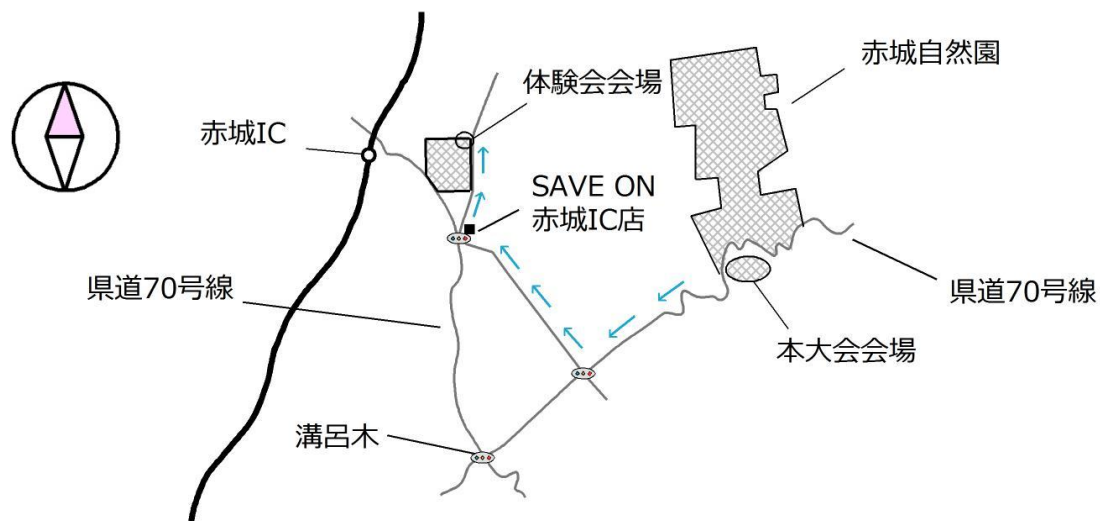
【連絡先（大会前日・当日を除く）】

askkisk \blacksquare yahoo.co.jp（ \blacksquare →@）

【緊急連絡先（大会前日・当日）】

080-4724-4419（体験会担当 石井）

体験会会場の位置は下記の地図に示した通りです。(本大会会場より徒歩約60分)



noname

O-Supportは
オリエンテーリングを愛する皆さんと
第36回東大OLK大会を応援しています。

クラブウェア作成、在庫販売
noname日本代理店 O-Support

www.o-support.net